



ANNEXE À LA DEMANDE (Plans et croquis)

Instructions : Veuillez produire sur les espaces appropriées un ou plusieurs croquis de votre projet. Veuillez préciser à la fois les dimensions de votre projet et identifier la localisation des éléments pertinents à son analyse (ex. routes, cours d'eau, puits d'eau potable, installation septique, arbres, bâtiments présents sur le terrain). Veuillez déposer cette annexe simultanément avec votre demande de permis, de certificat ou de dérogation mineure complétée et signée. Si nécessaire, utilisez des feuilles additionnelles.


Vue de dessus



Vue de face (devant)




Vue de derrière (derrière)




Vues latérales

Côté droit



Côté gauche



1 carré = 0,5 cm x 0,5 cm