




















MRC de La Matanie
PLAN RÉGIONAL SUR LES MILIEUX HUMIDES ET HYDRIQUES
MRC DE LA MATANIE
Contraintes naturelles

Légende

Contrainte naturelle

 Limite MRC	 Avulsion sur cônes alluviaux rivière Matane	 Secteur à risque de ravinement
 Limite municipale	 Érosion des berges rivière Matane	 Secteur à risque élevé d'érosion des berges du fleuve Saint-Laurent
 Route nationale	 Zone de contrainte relative à l'érosion côtière	 Zone inondable
 Route régionale	 Zone non cartographié à l'érosion côtière	 Secteur à risque d'inondation en eau libre
 Lac et rivière	 Secteur à risque d'érosion	 Secteur à risque d'inondation en eau libre et par embâcles de glace
	 Secteur à risque de décrochement et de glissement de terrain	 Embâcle de glace rivière Matane
		 Secteur à risque d'inondation par embâcle de galce

0 2,5 5 10 15
 Kilomètres
 Projection cartographique
 MTM zone 6
 NAD 83

Sources : Limite administrative, Réseau routier, Hydrographie, Ministère de l'Énergie et des Ressources naturelles (MERN)
 Zone inondable, Érosion côtière, Ministère de la Sécurité publique (MSP)
 Inondation par embâcle de glace, Avulsion sur cônes alluviaux, Érosion rivière Matane, Risque fluviaux dans la vallée de la rivière Matane par l'approche hydrogéomorphologique, Équipe de géomorphologie et de dynamique fluviale, UQAR
 Contrainte naturelle, Secteur à risque d'inondation en eau libre et par embâcle de glace, MRC de La Matanie

Septembre 2022 **Carte 18**