












**PLAN RÉGIONAL SUR LES MILIEUX HUMIDES
ET HYDRIQUES
MRC DE LA MATANIE**

**Perspective de développement
Municipalité de Saint-Jean-de-Cherbourg**

Légende

-  Limite MRC
 -  Limite municipale
 -  Réseau routier
 -  Cadastre
 -  Lac et rivière
 -  Cours d'eau permanent
 -  Rue possible
 -  Périmètre urbain
 -  Zone à fort potentiel de développement
- Milieus humides ***
-  Milieu humide
- * 2 sources de milieu humide ont été utilisées
Milieu humide, Canards Illimités Canada
Milieu humide potentiel 2019

1:10 000



Projection cartographique
MTM zone 8
NAD 83

Sources : Limite administrative, Réseau routier, Hydrographie, Tenure, Ministère de l'Énergie et des Ressources naturelle (MERN), Milieux humides potentiels, Ministère de l'environnement et de la Lutte contre les changements climatiques (MELCC) Milieux humides, Canards Illimités Canada Zone à fort développement résidentiel, MRC de La Matanie © Gouvernement du Québec

Octobre 2022

Carte 46